

Commune de
Saint-Lubin-de-la-Haye
Eure-et-Loir

Révision du Plan Local d'Urbanisme



PLAN DE ZONAGE
Les hameaux **5.3**

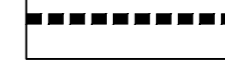


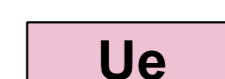






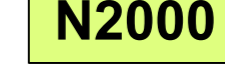



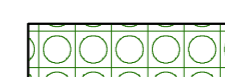






Prescription de la révision du Plan Local d'Urbanisme le 23 avril 2015
Arrêt du projet le 19 février 2019
Dossier soumis à enquête publique du
Révision du Plan Local d'Urbanisme approuvée le

ECHELLE :
1/2500

PHASE :
Arrêt

Vu pour être annexé à la délibération du conseil municipal du 19 février 2019 arrêtant la révision du plan local d'urbanisme de la commune de Saint-Lubin-de-la-Haye La Haye.

en perspective
urbanisme & aménagement
2 rue des Côtés - 28000 Chartres ■ TEL : 02 37 30 26 75 ■ courriel : agence@enperspective-urba.com

-  Limite de zone
-  **Ua** Zone urbaine d'habitat traditionnel
-  **Ub** Zone urbaine d'habitat récent
-  **Ue** Zone urbaine d'équipements
-  **Uh** Zone urbaine des hameaux
-  **Uj** Zone urbaine jardins
-  **Ux** Zone urbaine d'activités industrielles et artisanales
-  **A** Zone agricole
-  **N** Zone naturelle protégée pour la qualité de son environnement
-  **N2000** Zone naturelle - site Natura 2000
-  **Ne** Zone naturelle - équipements
-  Élément bâti identifié au titre de l'article L151.19 du Code de l'urbanisme
-  Arbre protégé au titre de l'article L151.23 du Code de l'urbanisme
-  Espace boisé classé
-  Emplacement réservé
-  Périmètre de protection des monuments historiques
-  Limite zone inondable - PM1
-  Milieu potentiellement humide
-  **br** Zone de bruit - catégorie 4 largeur 30 mètres
-  Secteur encadré par une orientation d'Aménagement et de Programmation
-  Siège et site d'exploitations agricoles

